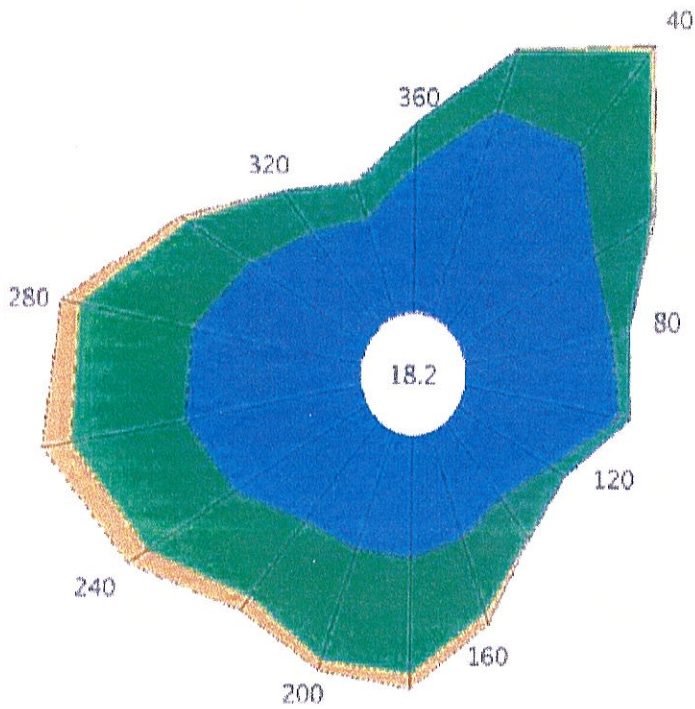


# Station météorologique de Cognac-Châteaubernard

Département 16 Charente  
 Altitude 30 mètres  
 Coordonnées 45,67°N | 0,32°O  
 Début des archives 1er janvier 1973  
 Fuseau horaire  
 Type de station Météo-France

Fréquence des vents en fonction de leur provenance en %



Valeurs trihoraires entre 0 et 21 heure UTC


### Tableau de répartition

Nombre de cas étudiés : 32131

Manquants : 13

Dir.	[ 5.0;16.0 ]	[ 16.0; 29.0 ]	> 29.0 km/h	Total
20	4.1	1.2	+	5.4
40	4.4	2.4	0.2	6.9
60	3.4	1.4	+	4.9
80	3.2	0.4	+	3.6
100	3.4	0.3	0.0	3.6
120	2.3	0.4	+	2.7
140	1.9	0.9	+	2.8
160	2.1	1.5	0.2	3.8
180	2.3	2.1	0.3	4.7
200	2.3	2.2	0.2	4.7
220	2.4	1.8	0.3	4.6
240	3.3	2.2	0.5	6.0
260	3.9	2.6	0.6	7.1
280	3.7	2.5	0.4	6.7
300	3.0	1.6	0.2	4.8
320	2.3	0.9	+	3.3
340	1.9	0.7	+	2.7
360	2.7	0.8	+	3.5
Total	52.6	26.0	3.2	81.8
[ 0;5.0 ]				10.2

Groupes de vitesses (km/h)




Pourcentage par direction

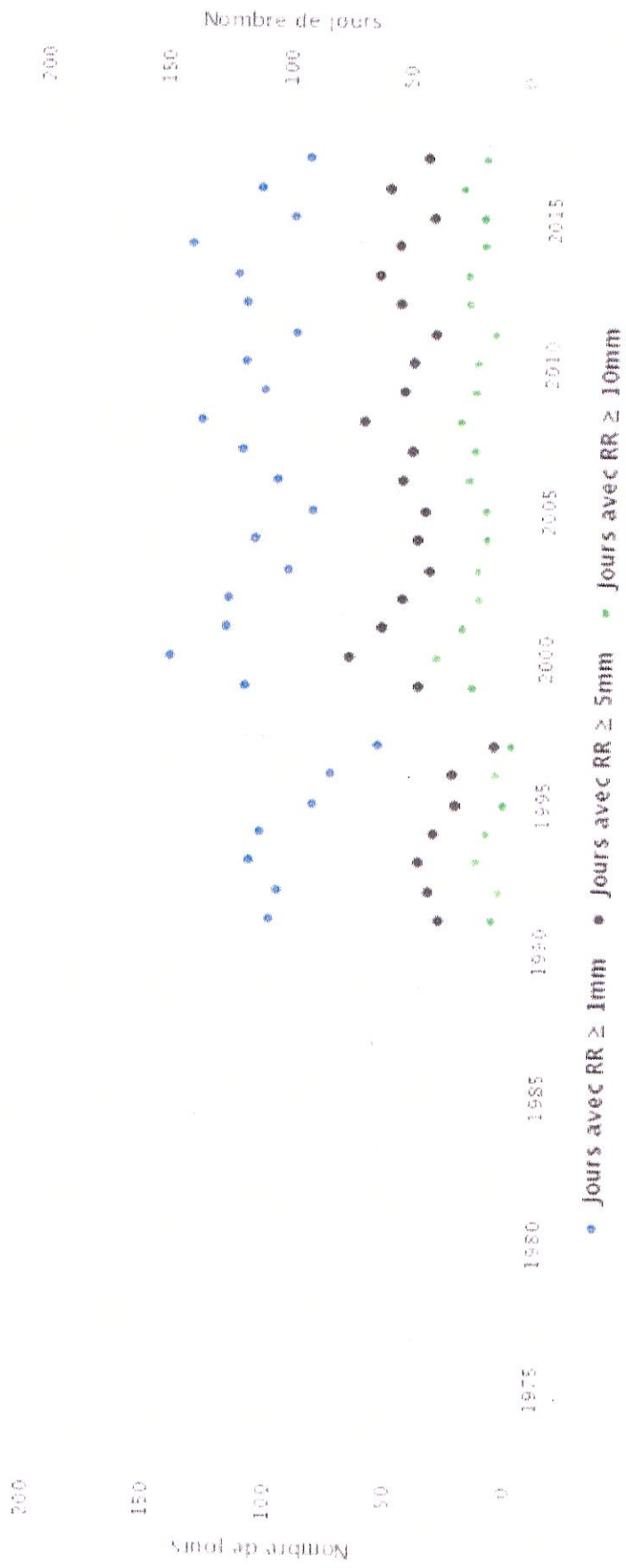


# Précipitations à Cognac-Châteaubernard

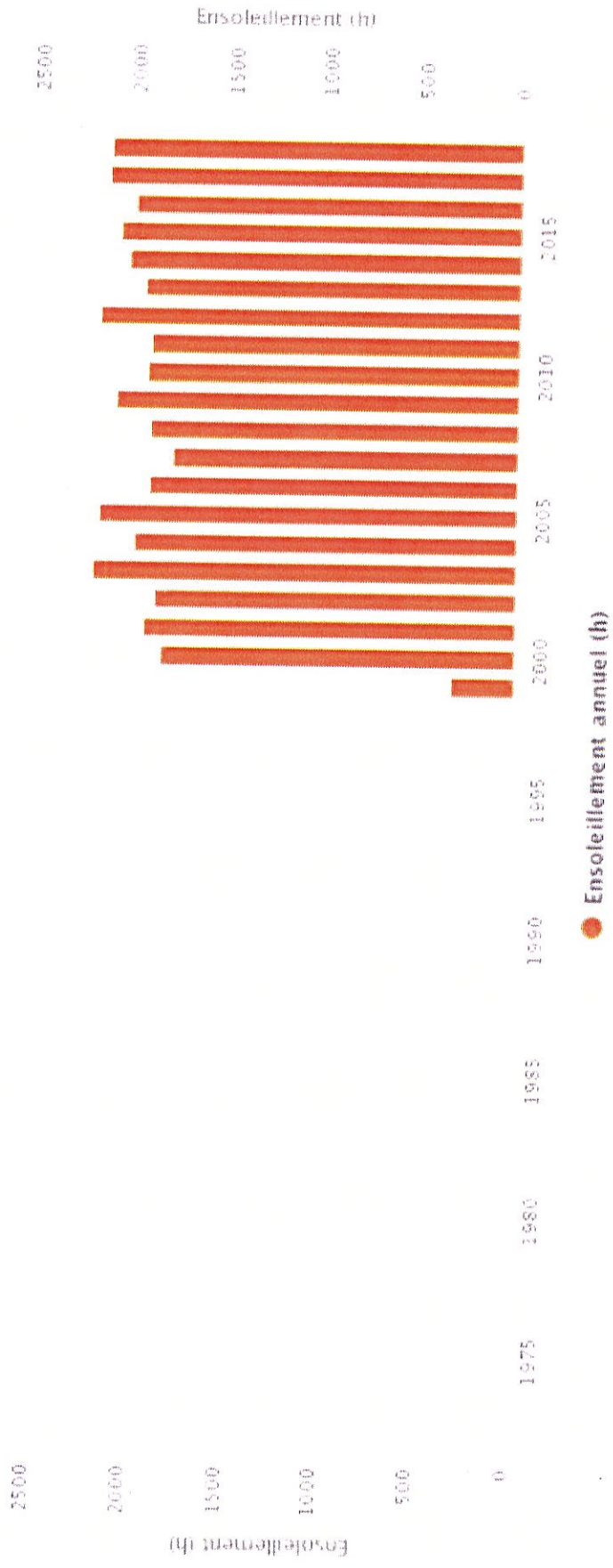
Moyenne RR : 627,6 mm/an



## Occurrences de précipitations à Cognac-Châteaubernard

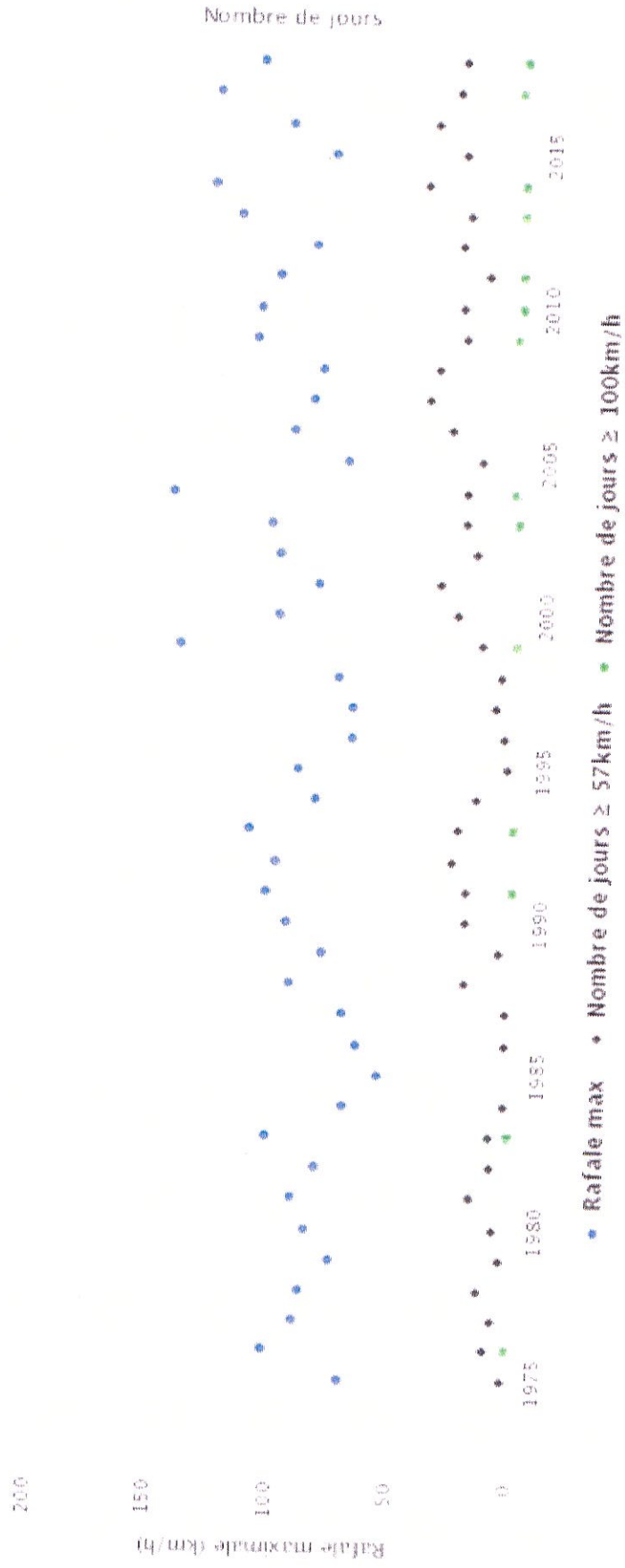


## Ensoleillement à Cognac-Châteaubernard



Source: Météo France

## Vent et rafales à Cognac-Châteaubernard



Source: Météo France

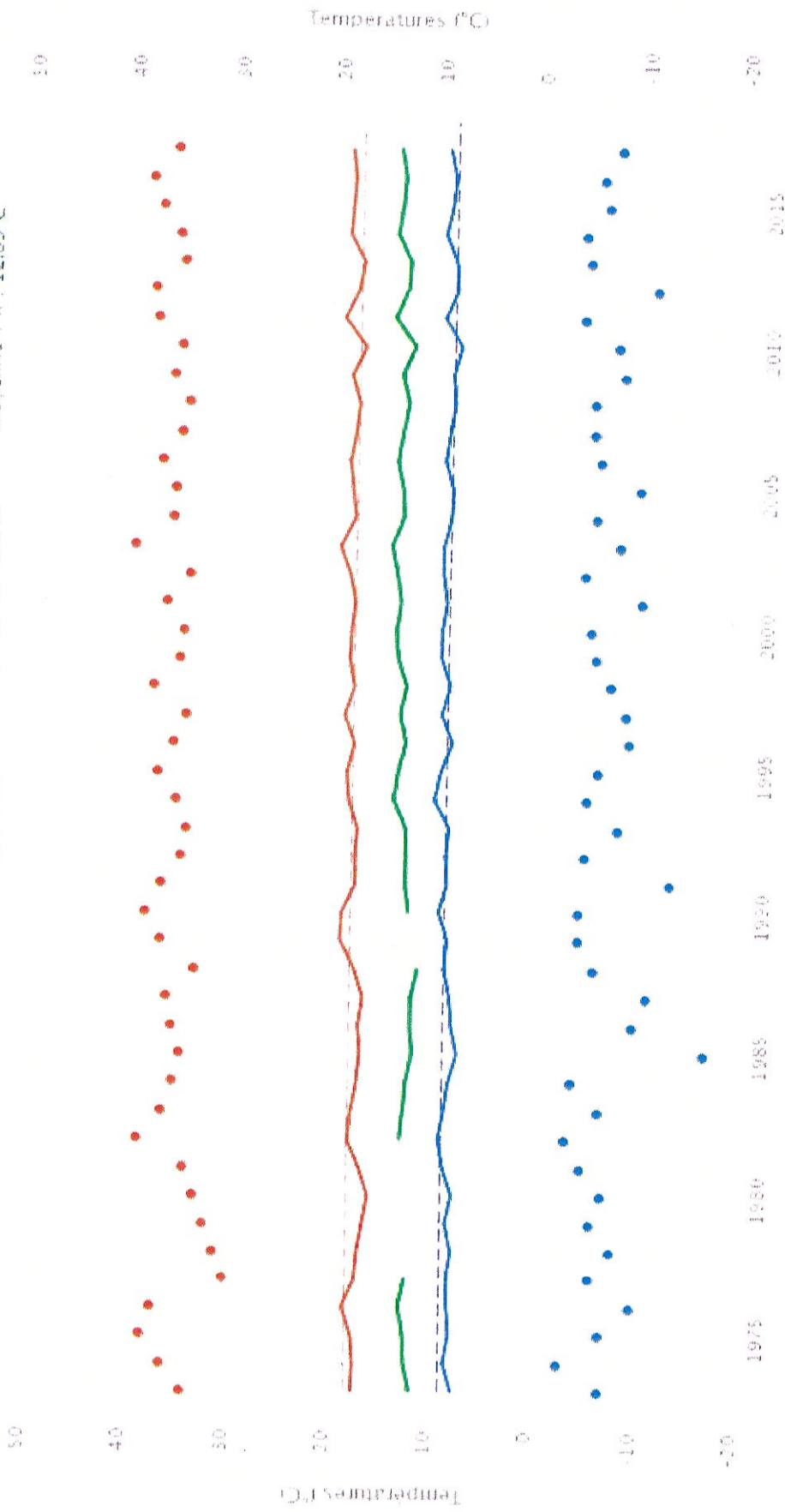
# Températures à Cognac-Châteaubernard

Période 1973-2018

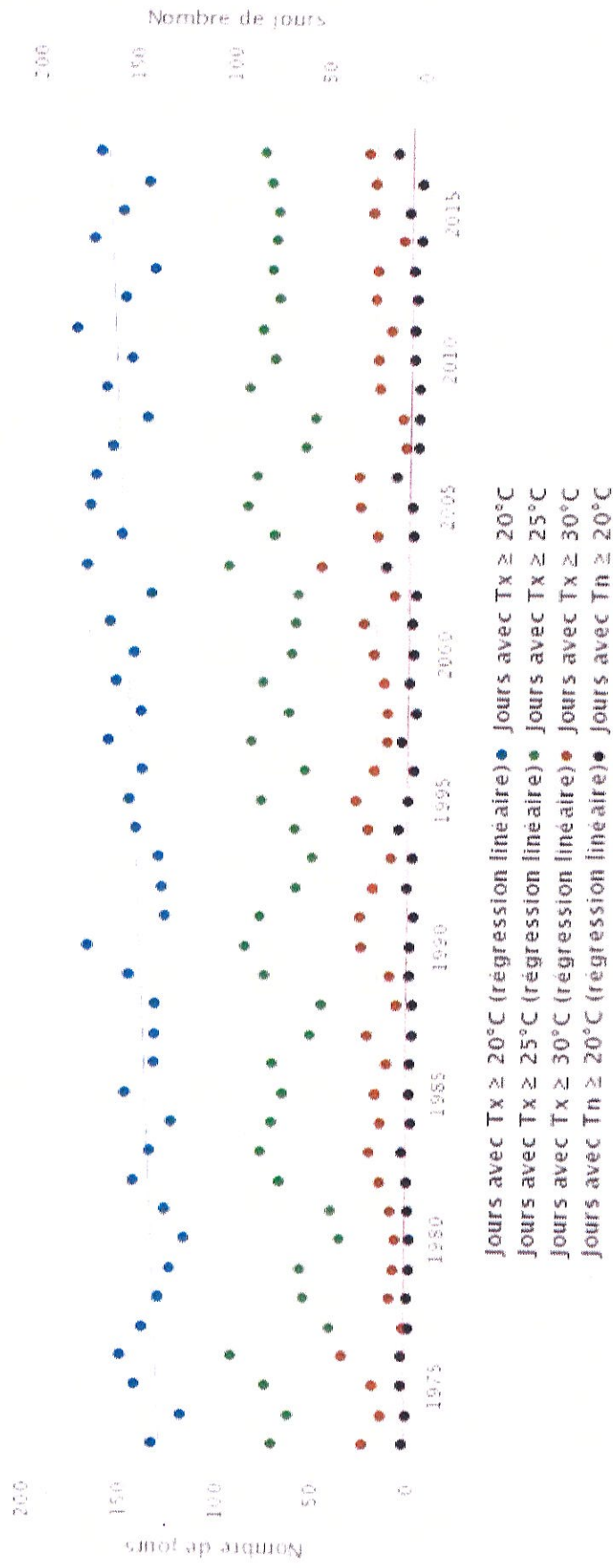
Moyenne TX : **17.86°C**

Moyenne TN : **8.6°C**

Moyenne TM : **12.89°C**



## Occurrences de chaleur à Cognac-Châteaubernard



## Occurrences de froid à Cognac-Châteaubernard

